

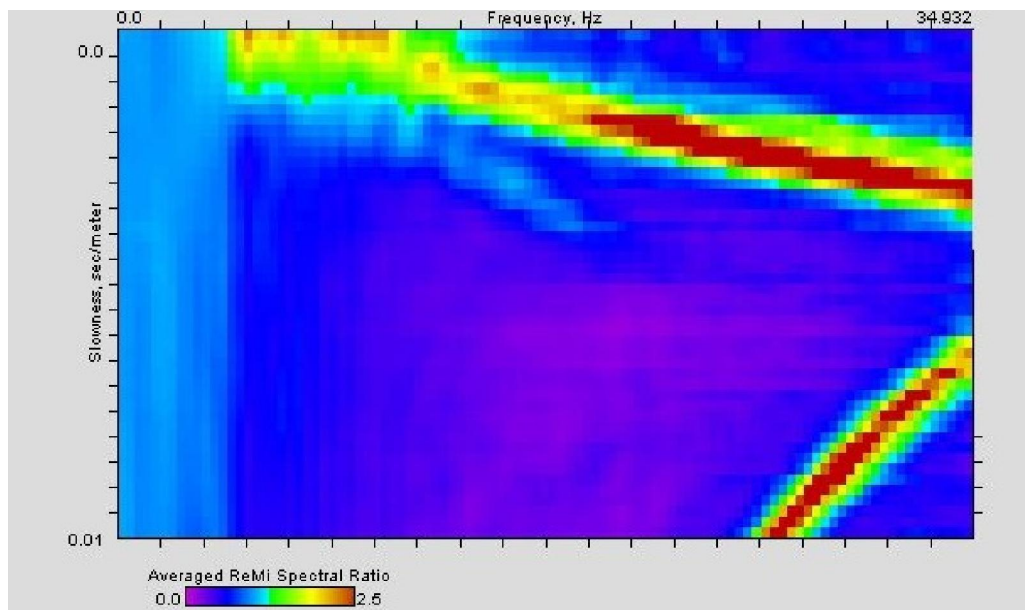
MISURA DI VELOCITA' DELLE ONDE S CON TECNICA ReMi

RM_17

Codice SoftMS

026093L35REMI35

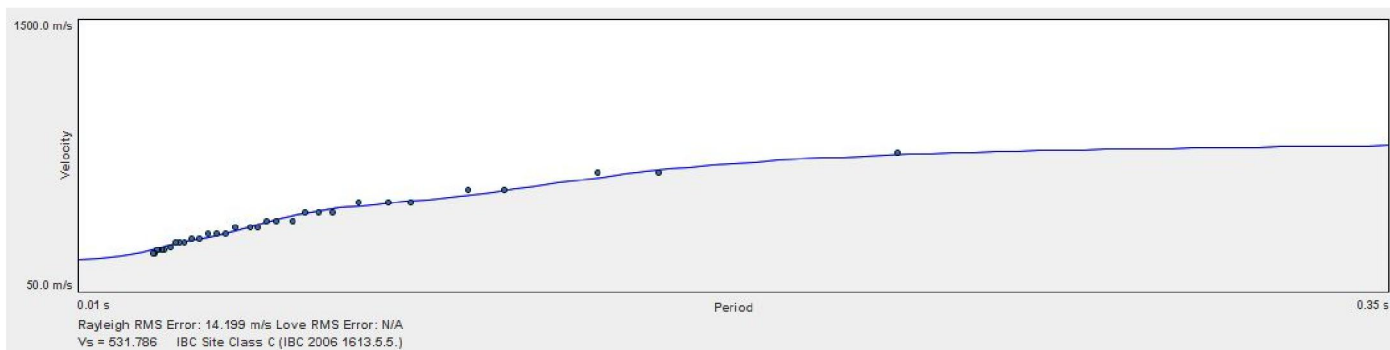
SPETTRO *p-f*

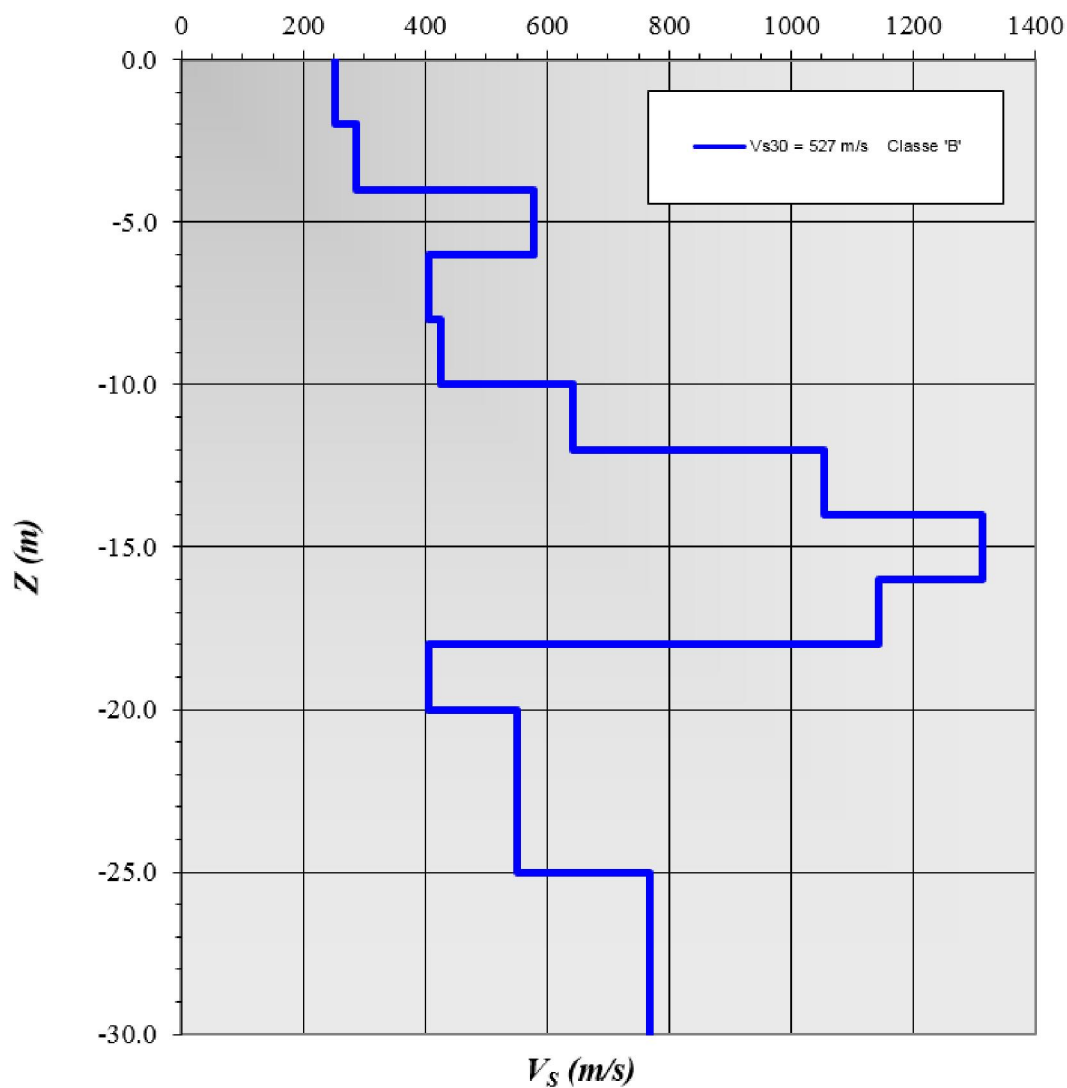


DATI STAZIONE

COMUNE	VOLPAGO DEL MONTELLO
CODICE STAZIONE	RM_17
WGS 84 UTM 33 NORD	5073971.860
WGS 84 UTM 33 EST	275552.043
QUOTA PIANO CAMPAGNA	105 m s.l.m.
VS ₃₀ E CATEGORIA DI SOTTOSUOLO	527 - classe "B"
ANNO E MESE DI MISURA	2015/11

CURVA DI DISPERSIONE



LOG VERTICALE DI V_{S30} *Stazione RM-17*

FOTO



ESTRATTO C.T.R.

